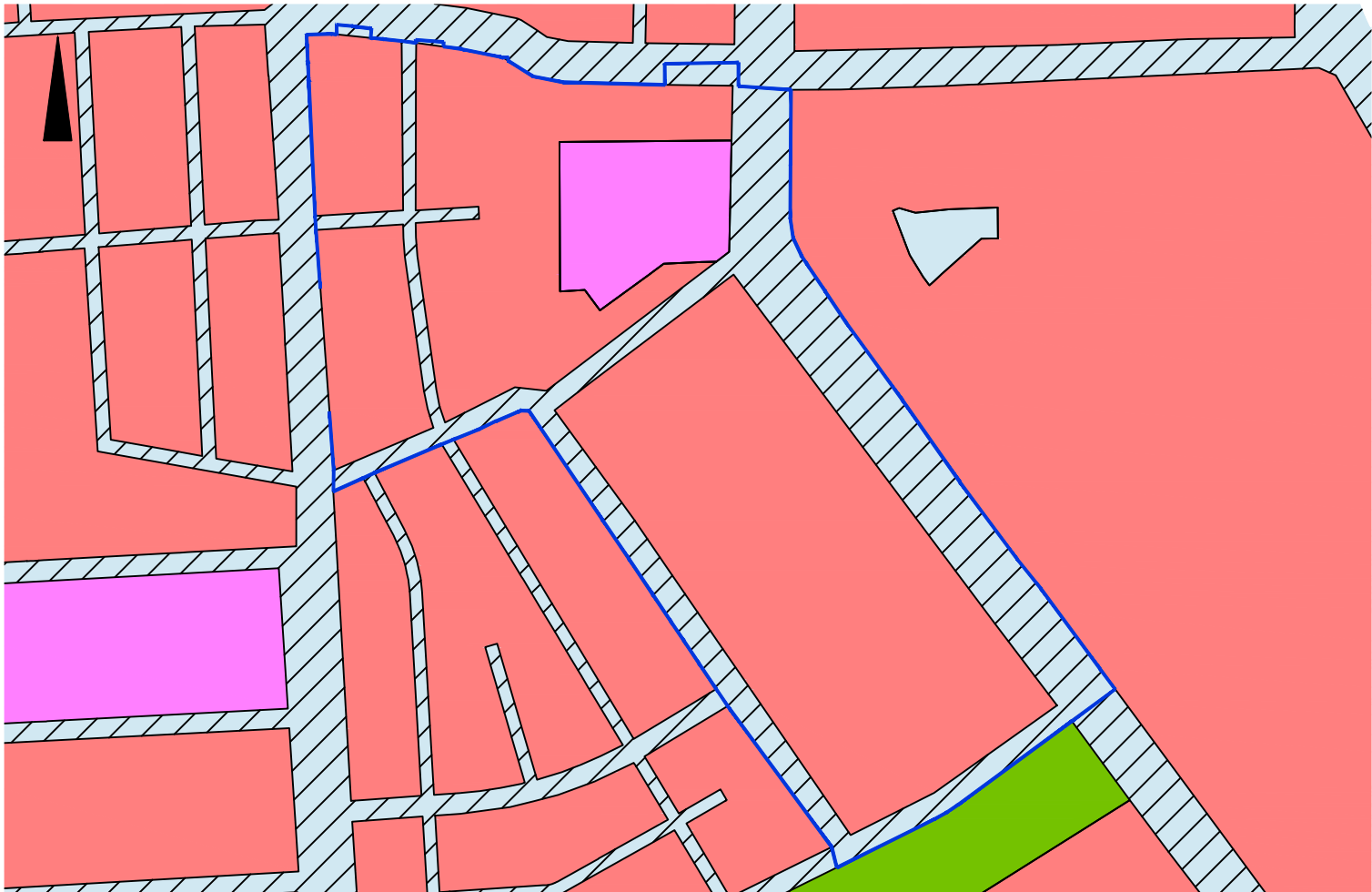
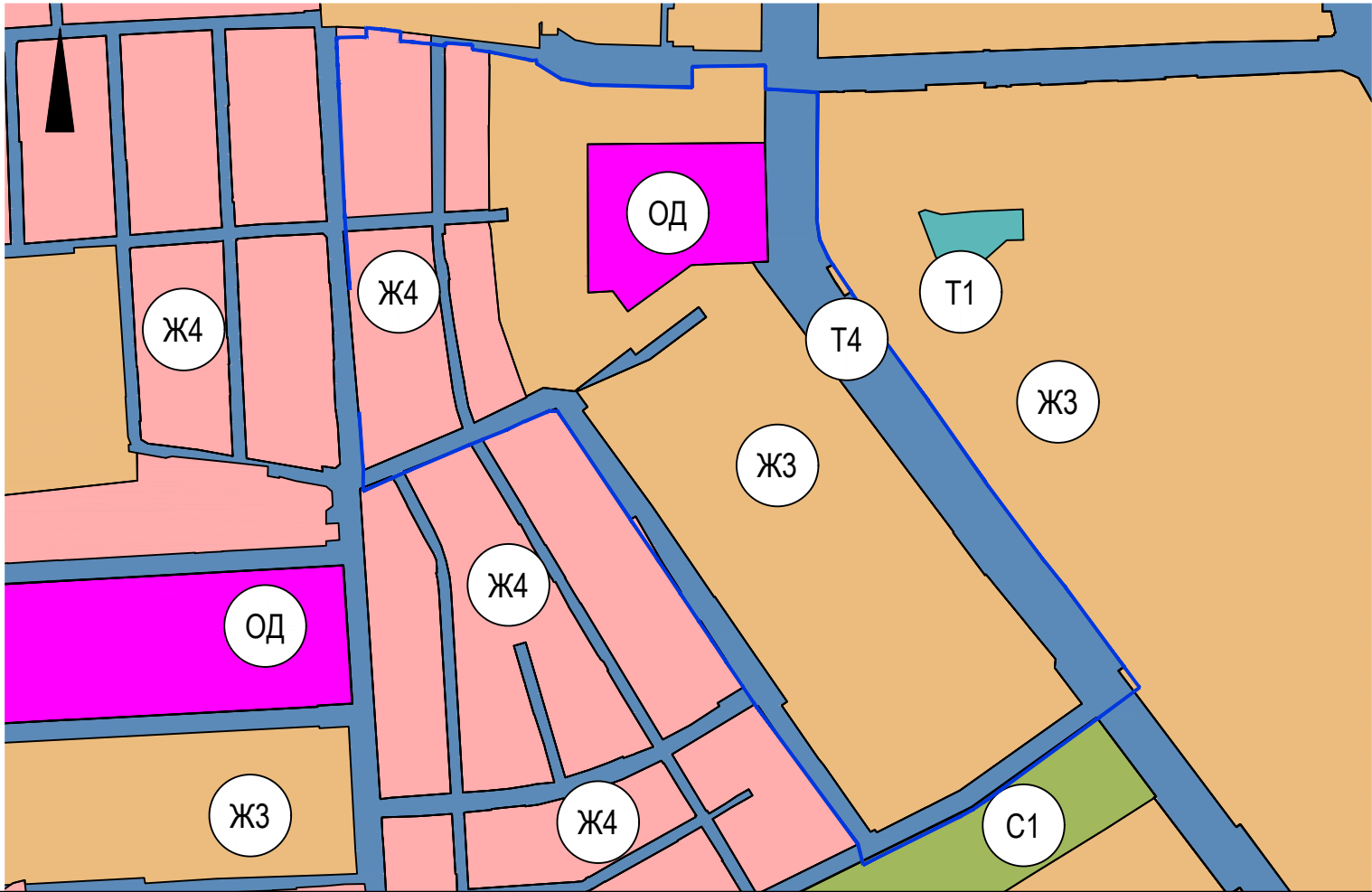


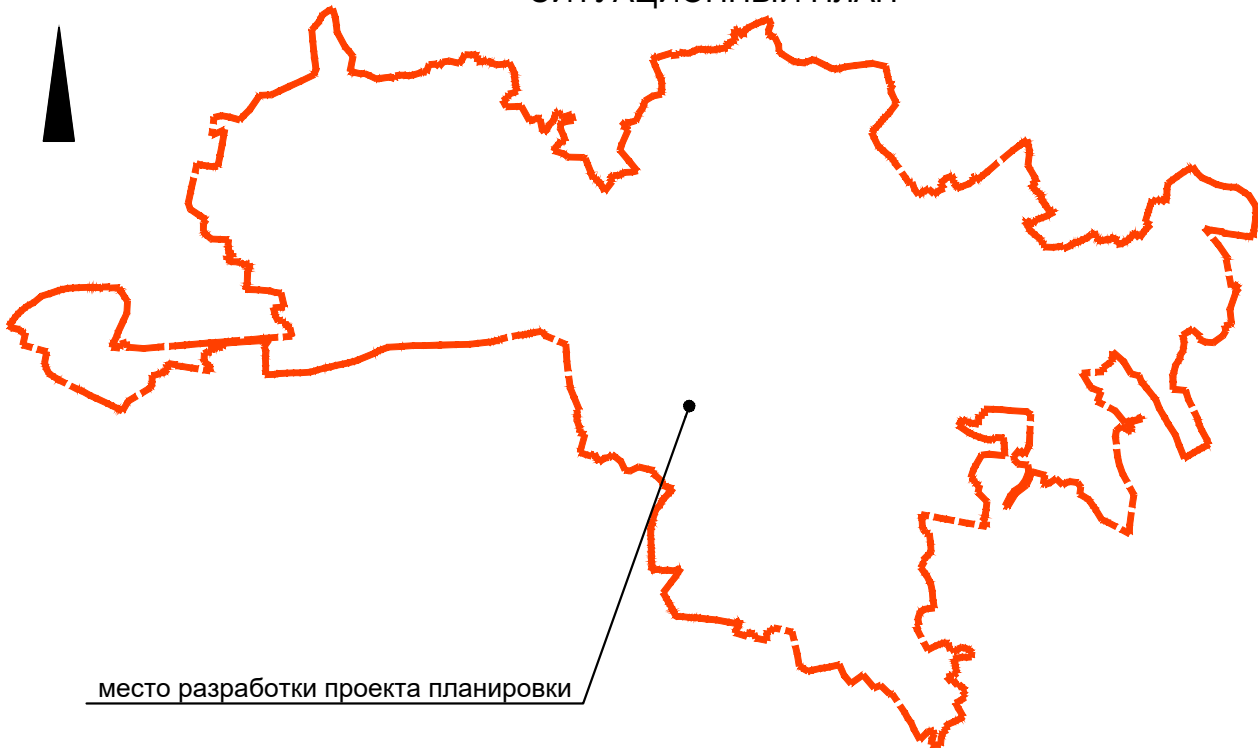
ФРАГМЕНТ КАРТЫ ФУНКЦИОНАЛЬНЫХ ЗОН ГОРОДА СМОЛЕНСКА  
ГЕНЕРАЛЬНОГО ПЛАНА ГОРОДА СМОЛЕНСКА



ФРАГМЕНТ КАРТЫ ГРАДОСТРОИТЕЛЬНОГО ЗОНИРОВАНИЯ. ГРАНИЦЫ ТЕРРИТОРИАЛЬНЫХ ЗОН  
ПРАВИЛ ЗЕМЛЕПОЛЬЗОВАНИЯ И ЗАСТРОЙКИ ГОРОДА СМОЛЕНСКА



СИТУАЦИОННЫЙ ПЛАН



УСЛОВНЫЕ ОБОЗНАЧЕНИЯ

- граница города Смоленска
- границы территории проекта планировки

Условные обозначения фрагмента Карты функциональных зон города Смоленска  
генерального плана города Смоленска

- жилая зона
- общественно-деловая зона
- зона специального назначения
- зона транспортной инфраструктуры
- планируемая зона транспортной инфраструктуры

Условные обозначения фрагмента Карты градостроительного зонирования.  
Границы территориальных зон Правил землепользования и застройки города Смоленска

- ЖЗ - зона застройки среднеэтажными жилыми домами (от 5 до 8 этажей) и многоэтажными жилыми домами (от 9 этажей и выше)
- Ж4 - зона застройки жилыми домами смешанной этажности
- ОД - зона размещения объектов общественно-делового назначения
- С1 - зона размещения объектов специального назначения
- Т1 - зона размещения гаражей и предприятий автосервиса
- Т4 - зона размещения улично-дорожной сети

						ППТ-МО-ГЧ-1			
						Проект планировки и проект межевания территории в городе Смоленске в границах улицы Нормандия-Неман - улицы Зои Космодемьянской - улицы Циолковского - улицы Тургенева - улицы Марины Расковой - улицы Академика Петрова			
Изм.	Кол. уч.	Лист	№ док.	Подп.	Дата	Материалы по обоснованию проекта планировки территории	Стадия	Лист	Листов
Разработал		Грекова		Затула			ДПТ	1	5
						Фрагмент карты планировочной структуры территории городского округа с отображением границ элементов планировочной структуры		ООО "АРХИТЕКТУРНОЕ БЮРО "ПРОСТРАНСТВО"	